KATASTRÁLNÍ SITUAČNÍ VÝKRES

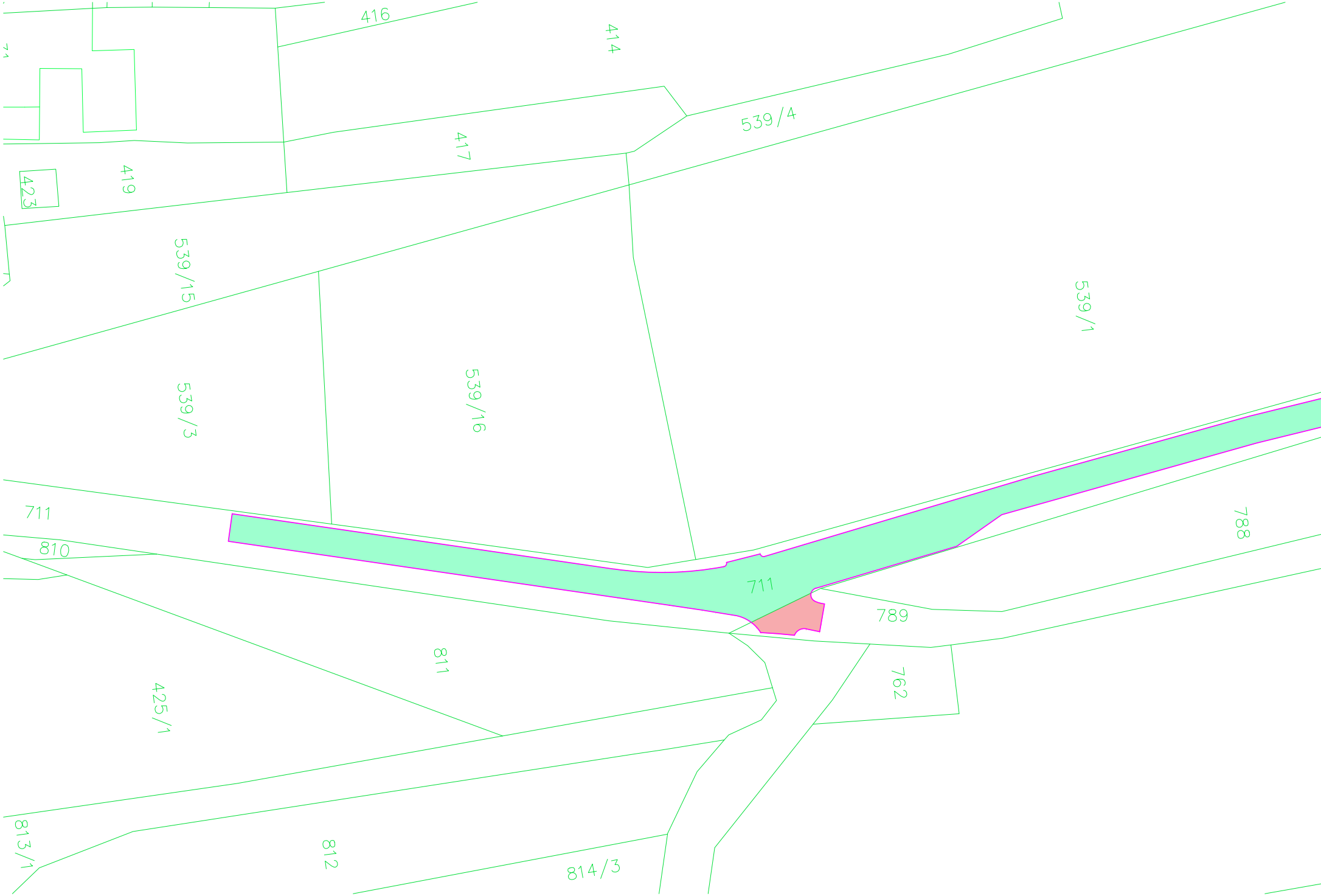
416
414
539/4
417
419
423
539/15
539/1
539/3
539/16
711
810
711
788
789
811
762
425/1
813/1
812
814/3

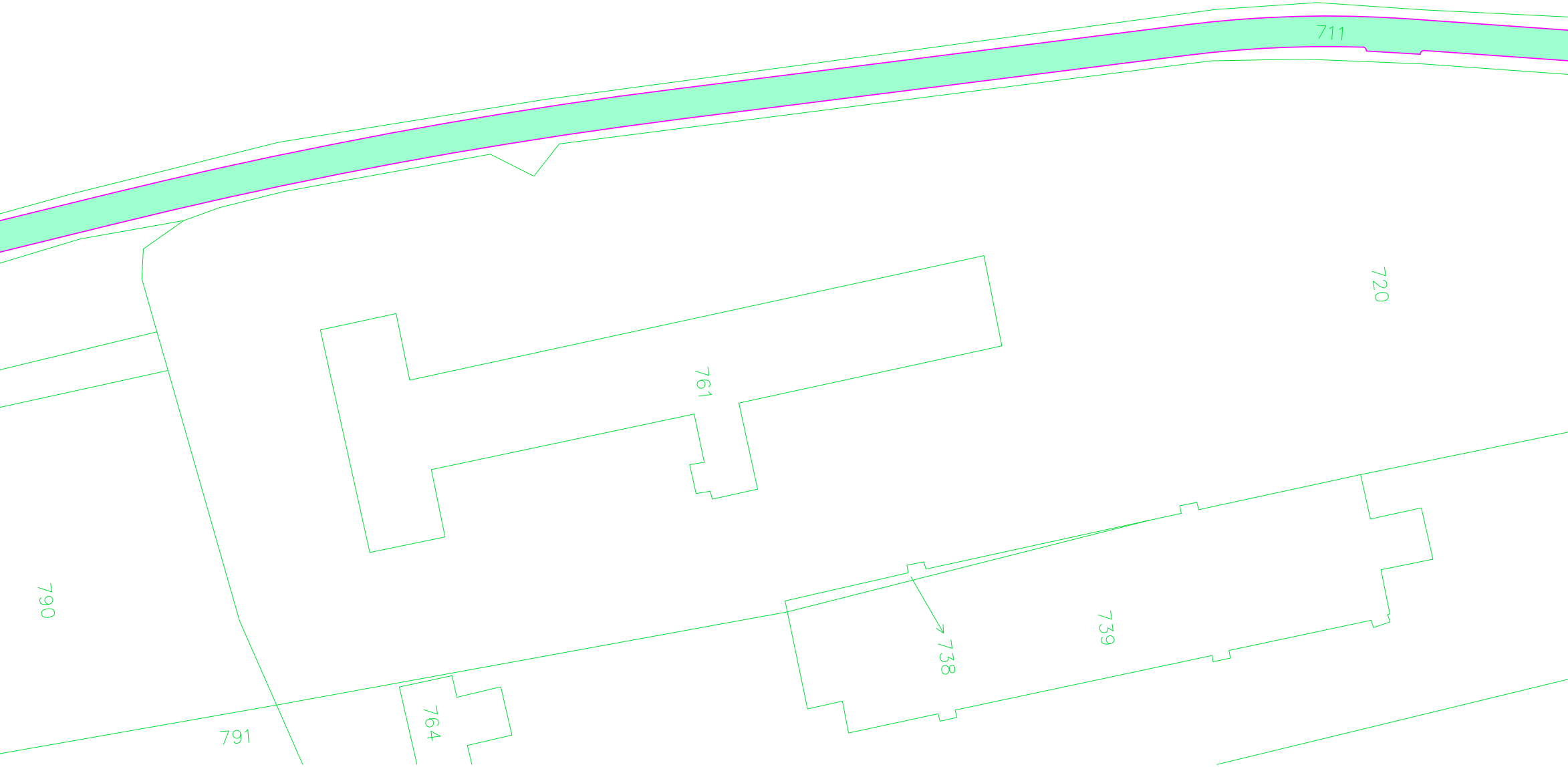
711
720
761
790
739
738
764
791

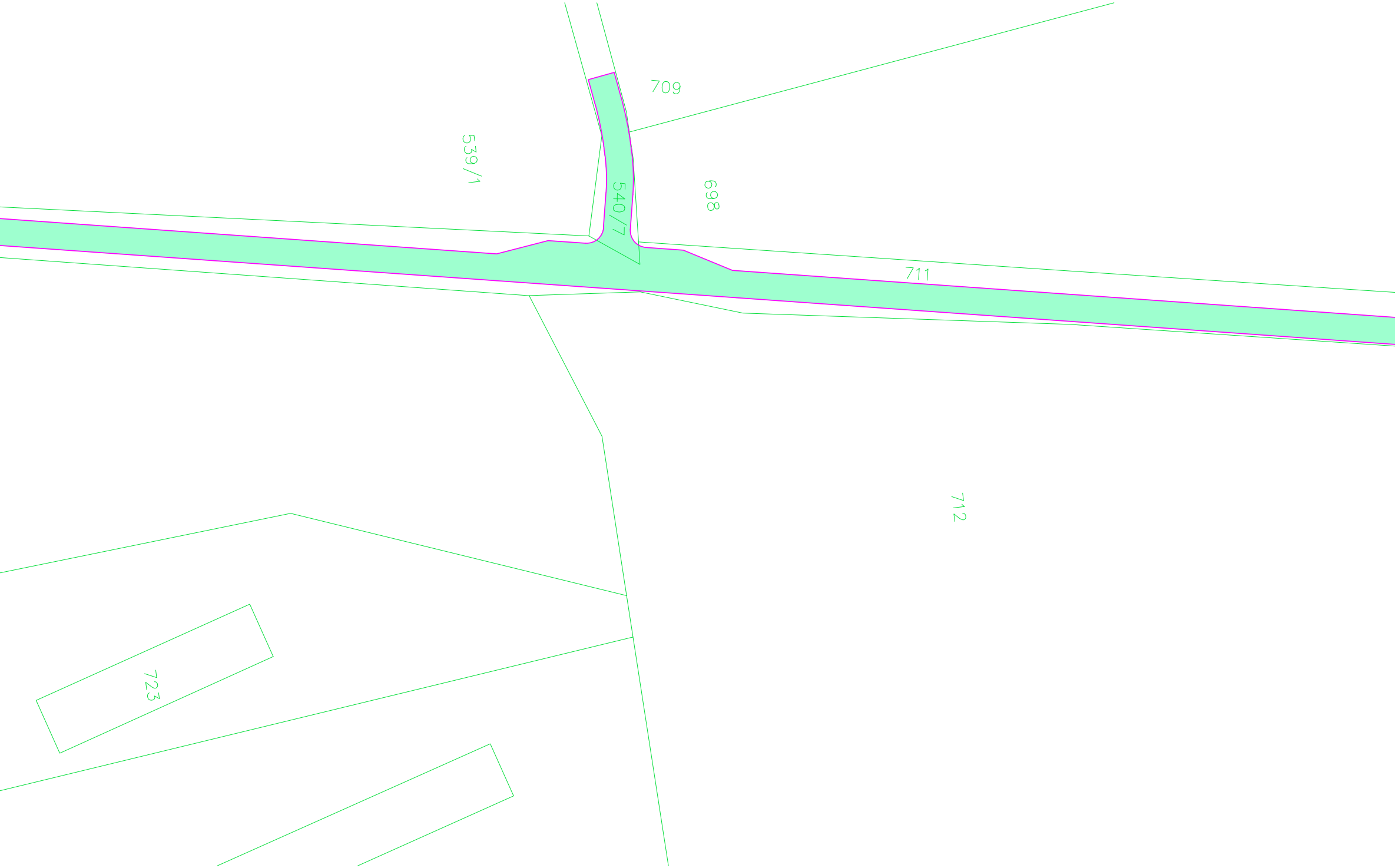
709
539/1
540/7
698
711
712
723

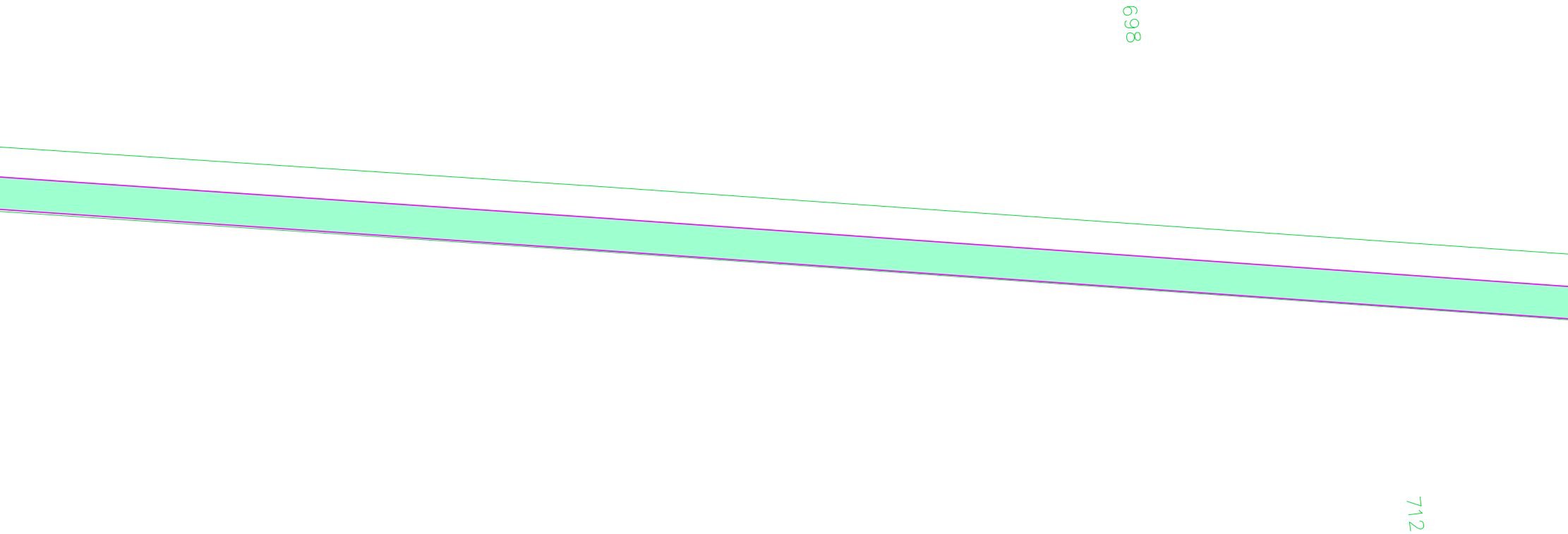

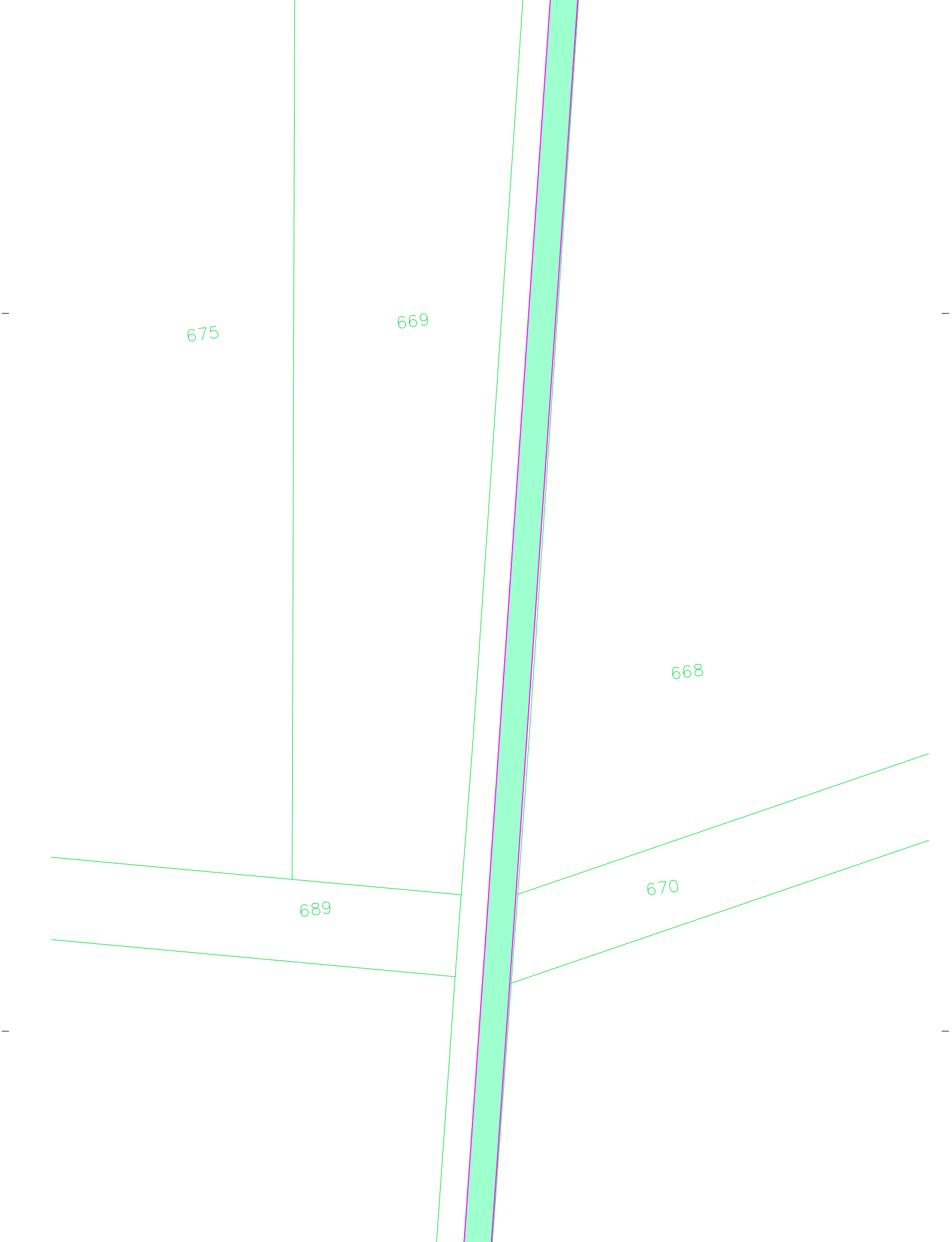
675
669
668
689
670

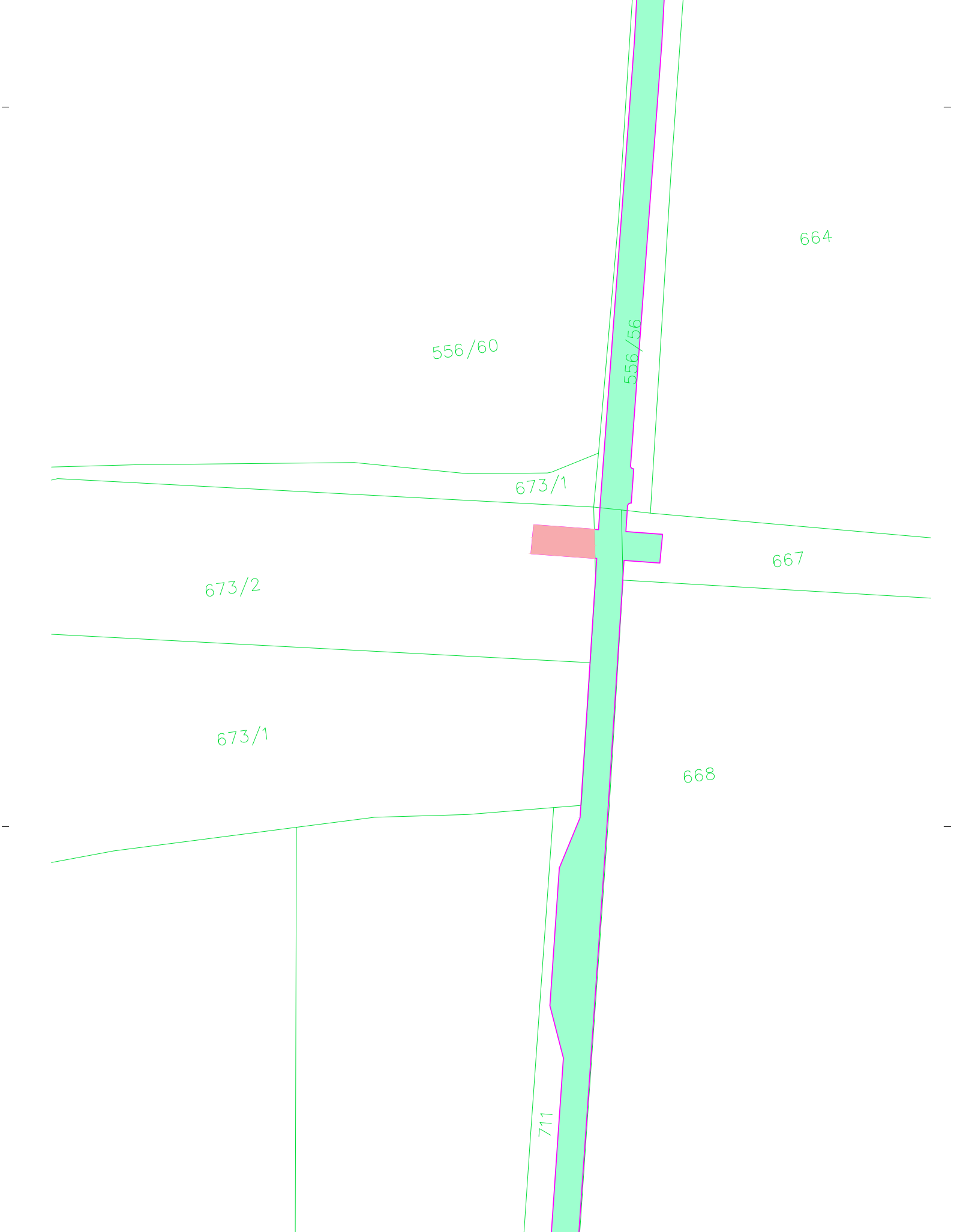
664
556/60
556/56
673/1
667
673/2
673/1
668
711


556/60
556/56
S

LEGENDA ČAR:

―	OBRYS STAVBY
―	KATASTRÁLNÍ MAPA
―	KATASTRÁLNÍ MAPA - VNITŘNÍ KRESBA
―	POLOHOPIS

SEZNAM POZEMKŮ PODLE KATASTRU NEMOVITOSTÍ, NA KTERÝCH SE STAVBA UMISŤUJE A PROVÁDÍ

	č. parc.	**vlastník**	**podíl**	**zábor [m2]**
🟩	711	Město Valtice, nám. Svobody 21, 69142 Valtice		4501
🟥	789	Kupský Zdeněk Ing., Vilová 659, 69142 Valtice		37
🟩	540/7	Město Valtice, nám. Svobody 21, 69142 Valtice		111
🟥	673/2	Dujsíková Ladislava Laura, Merhautova 931/13, Černá Pole, 61300 Brno	3/30	39
		Jusková Mária Mgr., Exnárova 6623/14, Prešov, Slovenská republika	3/30	
		SJM Pražák Bohumil Ing. a Pražáková Lucie Mgr.	4/5	
		Pražák Bohumil Ing., Lázeňská 292, 69142 Valtice		
		Pražáková Lucie Mgr., Pod zámkem 1122, 69142 Valtice		
🟩	667	Město Valtice, nám. Svobody 21, 69142 Valtice		27
🟩	556/56	Město Valtice, nám. Svobody 21, 69142 Valtice		498

VÝŠKOVÝ SYSTÉM : BALT p.v.
SOUŘADNICOVÝ SYSTÉM : JTSK

ZODPOVĚDNÝ PROJEKTANT : ING. PAVEL TOMAN			Ing. PAVEL TOMAN ČKAIT - 1006181 Ing. Pavel Toman 2025.04.25 09:30:04 +02'00'
INVESTOR :	OBEC ÚVALY	DATUM : 12/2024	
KATASTR :	ÚVALY U VALTIC [776688]	STUPEŇ : DSP	
STAVBA: OPRAVA (REKONSTRUKCE) POVRCHU VOZOVKY ÚČELOVÉ KOMUNIKACE UMÍSTĚNÉ NA POZEMKU PARC. Č. 711 A 556/56 V K.Ú. ÚVALY U VALTIC			MĚŘÍTKO : 1:500
PŘÍLOHA :	KATASTRÁLNÍ SITUAČNÍ VÝKRES		PŘÍLOHA : C.2
			PARÉ Č. :